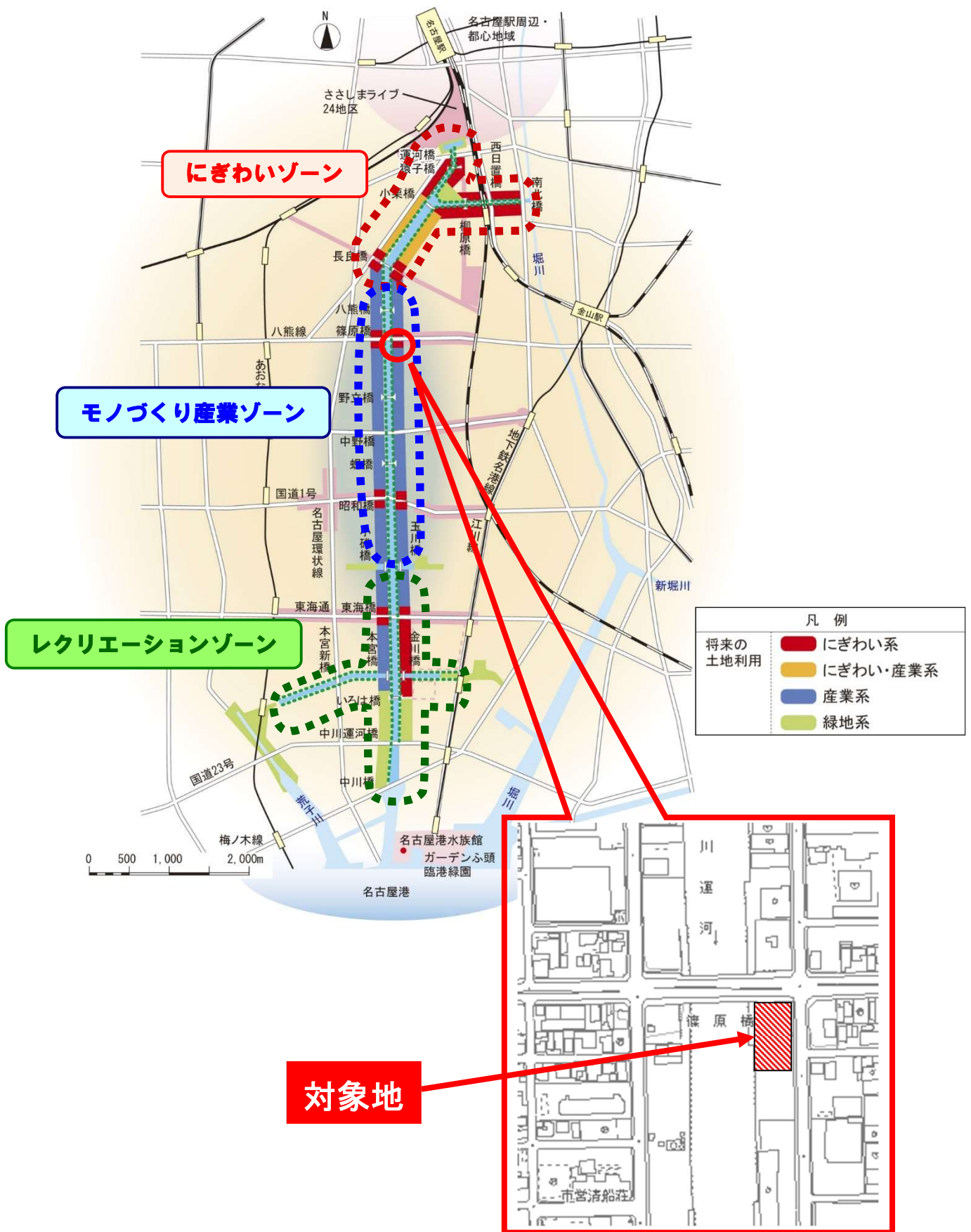


図1 位置図
「篠原橋地区」



(令和2-3年名古屋市都市計画基本図を基に作成)

図2 平面図
「篠原橋地区」

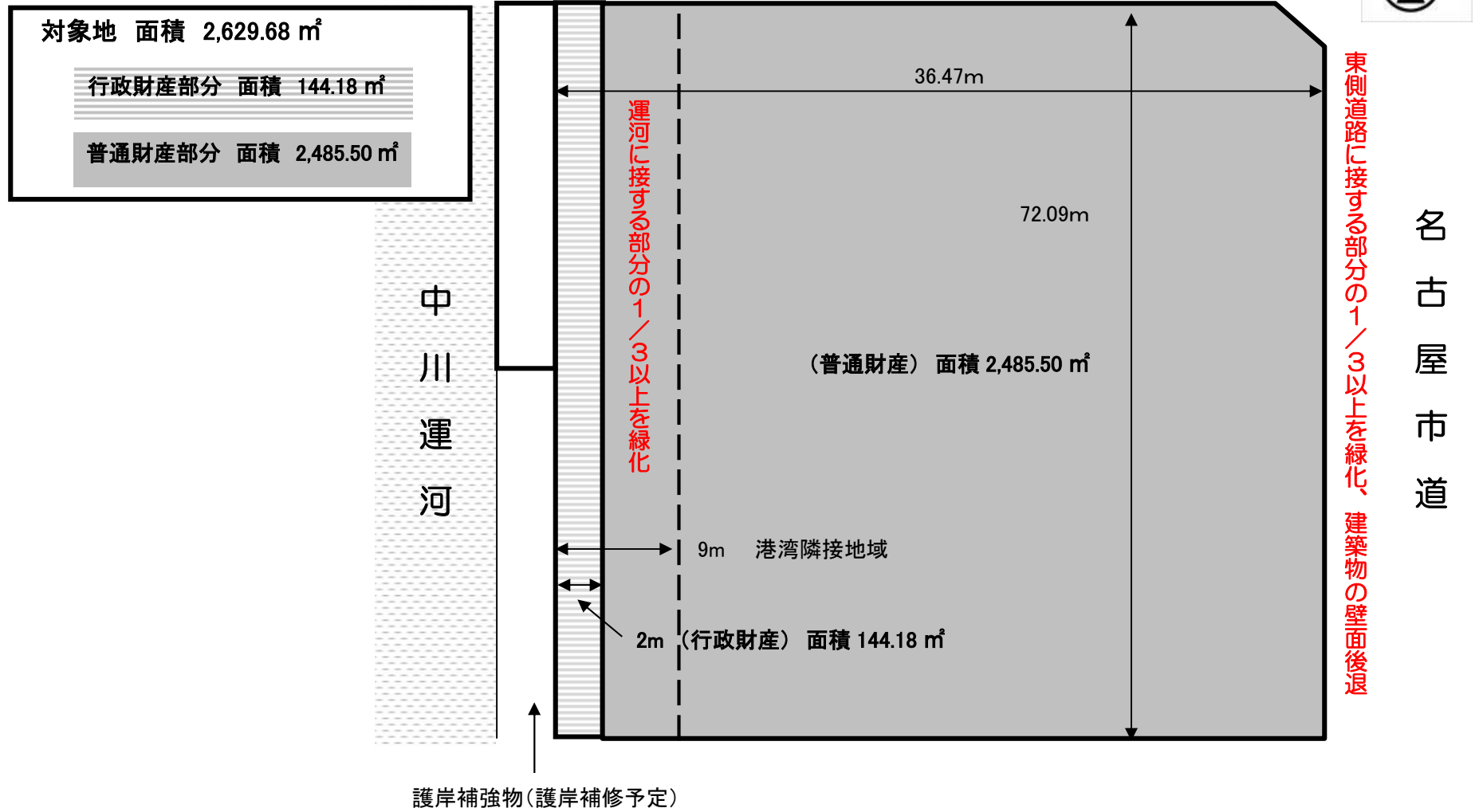
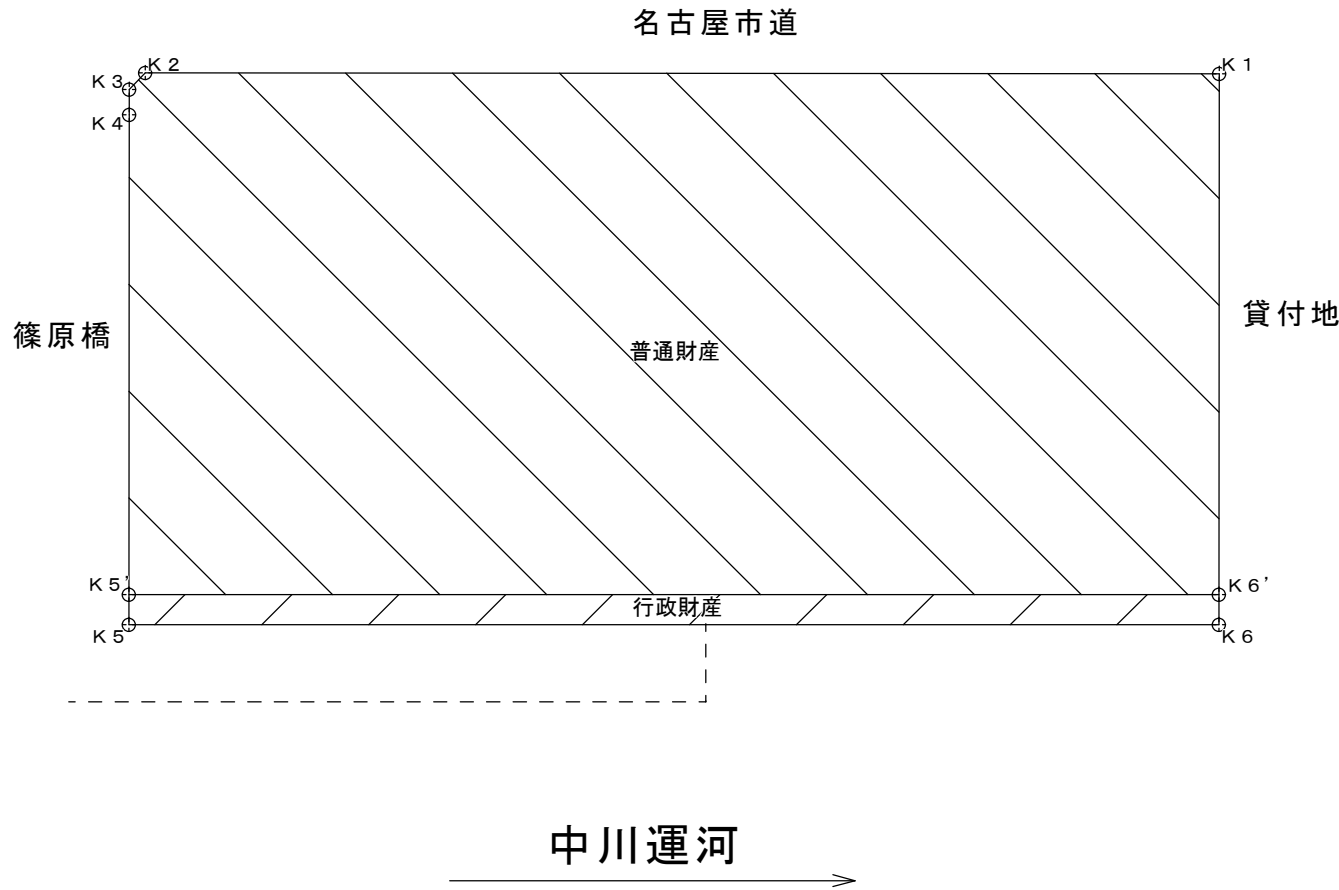
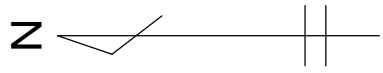


図 3 地積測量図



座標求積表				任意座標系	
測点	X _n	Y _n	(X _{n+1} -X _{n-1}) × Y _n	距離 (m)	境界標
K 1	30.8340	29.5058	1125.7432	71.010	マーキング
K 2	-40.1755	29.5507	42.4655	1.537	マーキング
K 3	-41.2477	28.4488	114.1200	1.665	マーキング
K 4	-41.2527	26.7840	1460.5601	33.740	マーキング
K 5	-41.2617	-6.9564	1392.2977	72.093	木杭
K 6	30.8314	-6.9591	1124.1807	36.465	マーキング
倍面積 (m ²)			5259.3671	216.510	全体面積①
面積 (m ²)			2629.6836		
地積 (m ²)			2629.68		

座標求積表				任意座標系	
測点	X _n	Y _n	(X _{n+1} -X _{n-1}) × Y _n	距離 (m)	境界標
K 1	30.8340	29.5058	1064.0752	71.010	マーキング
K 2	-40.1755	29.5507	42.4655	1.537	マーキング
K 3	-41.2477	28.4488	114.1200	1.665	マーキング
K 4	-41.2527	26.7840	1378.0547	31.740	マーキング
K 5'	-41.2612	-4.9564	1309.7552	72.092	計算点
K 6'	30.8315	-4.9591	1062.5213	34.465	計算点
倍面積 (m ²)			4970.9951	212.509	普通財産②
面積 (m ²)			2485.4975		
地積 (m ²)			2485.50		

行政財産 地積 (m ²)	144.18	①-②
---------------------------	--------	-----

土地の所在：名古屋市中央区富川町五丁目地先

